284

km 29,268

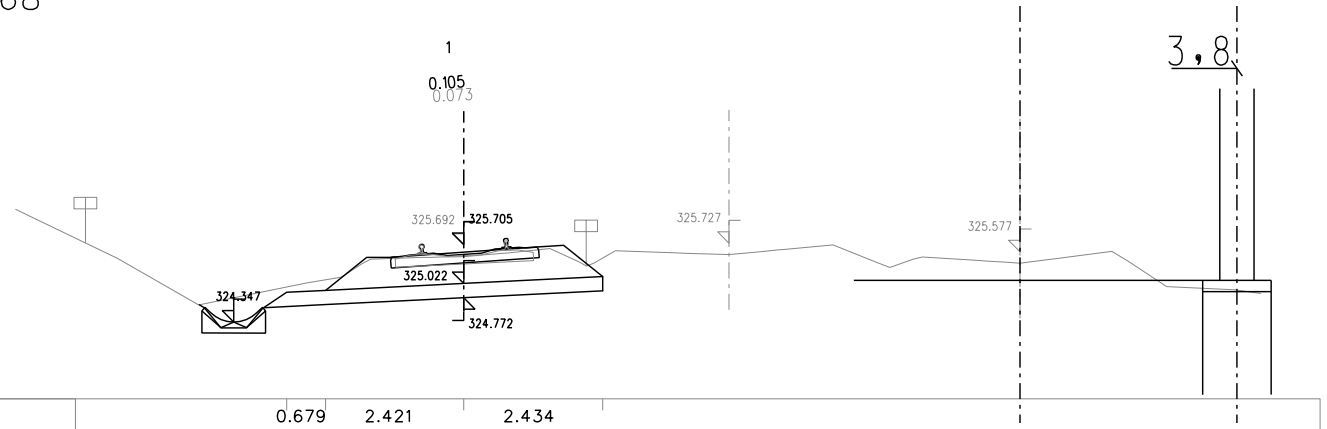
3,8
1
0.105
0.073
325.692
325.705
325.727
325.577
325.022
324.347
324.772

SROV. ROVINA 323.0 m

VZDAL. NOVYCH OS [m]	0.679	2.421	2.434		
POSUNY [m]					
VZDAL. STAV. OS [m]				4.648	5.096

km 29,312

SROV. ROVINA 323.0 m

VZDAL. NOVYCH OS [m]	
POSUNY [m]	
VZDAL. STAV. OS [m]	

33

km 29,291

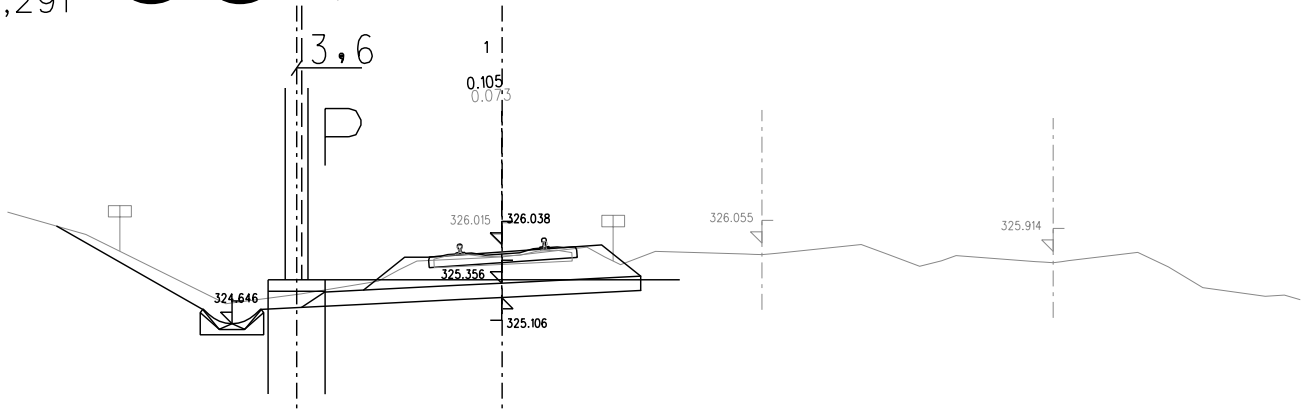
3,6
P
1
0.105
0.073
326.015
326.038
326.055
325.914
325.356
324.646
325.106

SROV. ROVINA 323.0 m

VZDAL. NOVYCH OS [m]	0.679	2.421	2.434		
POSUNY [m]		0.008			
VZDAL. STAV. OS [m]				4.549	5.102

km 29,332

SROV. ROVINA 324.0 m

VZDAL. NOVYCH OS [m]	
POSUNY [m]	
VZDAL. STAV. OS [m]	

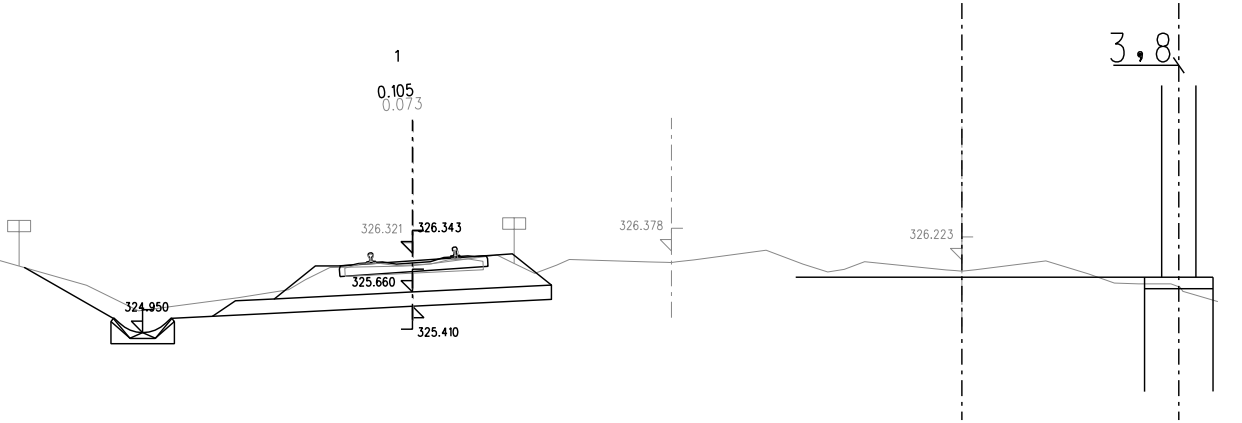
3,8
1
0.105
0.073
326.321
326.343
325.660
324.950
325.410
326.378
326.223

0.679	2.421	2.434		
	0.013			
		4.524	5.085	

km 29,356

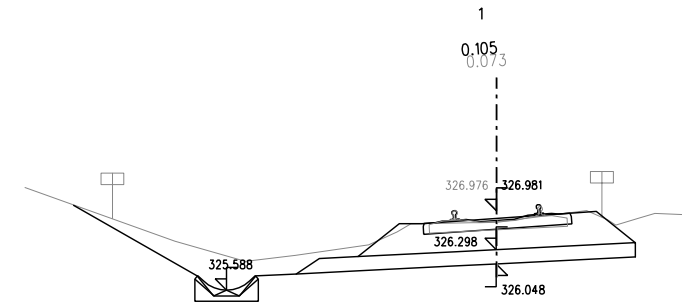
1
0.105
0.073
326.976
326.981
326.298
325.588
326.048

SROV. ROVINA 324.0 m

VZDAL. NOVYCH OS [m]	0.679	2.421	2.434
POSUNY [m]		0.020	
VZDAL. STAV. OS [m]			4.602

34

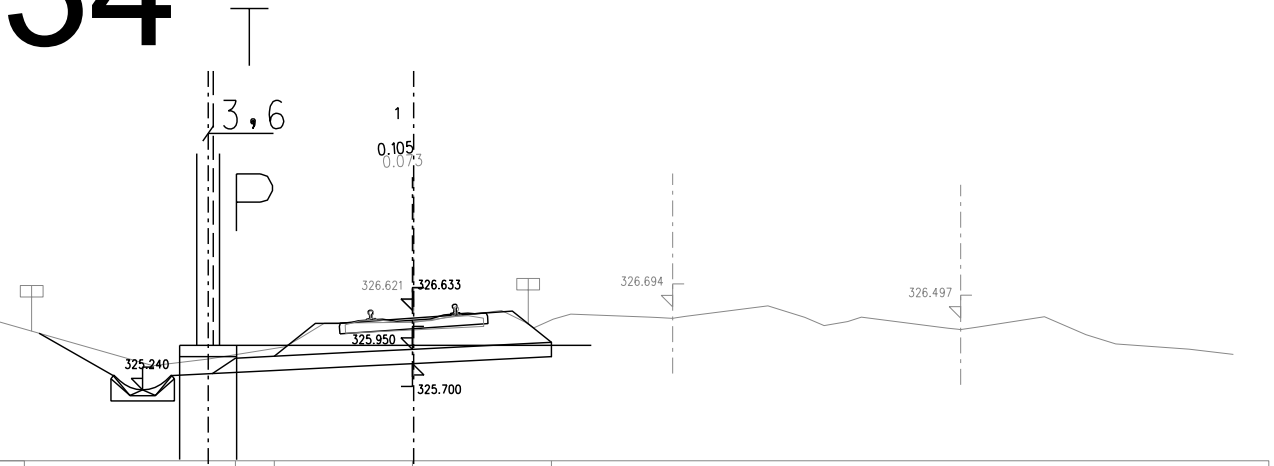
3,6
P
1
0.105
0.073
326.621
326.633
325.950
325.240
325.700
326.694
326.497

0.679	2.421	2.434		
	0.021			
		4.537	5.043	

35

km 29,374

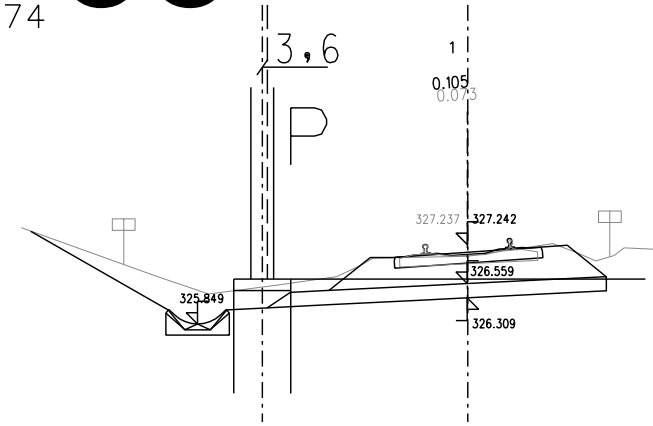
3,6
P
1
0.105
0.073
327.237
327.242
326.559
325.849
326.309

SROV. ROVINA 324.0 m

VZDAL. NOVYCH OS [m]	0.679	2.421	2.434
POSUNY [m]		0.010	
VZDAL. STAV. OS [m]			4.688

288

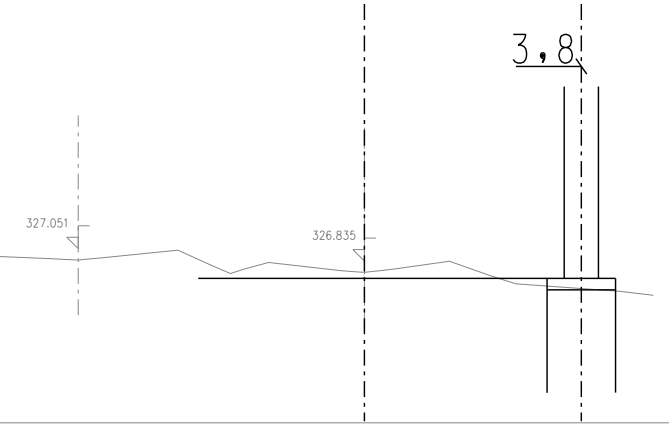
3,8
327.051
326.835

	5.014

km 29,400

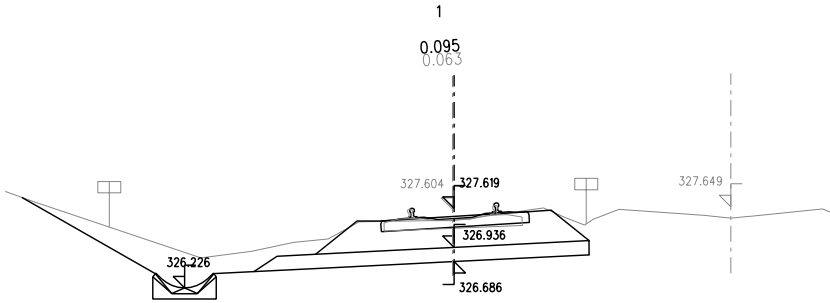
1
0.095
0.063
327.604
327.619
326.936
326.226
326.686
327.649

SROV. ROVINA 325.0 m

VZDAL. NOVYCH OS [m]	0.675 2.425 2.365
POSUNY [m]	0.028
VZDAL. STAV. OS [m]	4.876

36

km 29,418

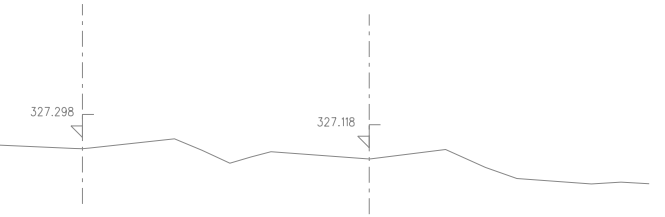
327.298
327.118

	5.022

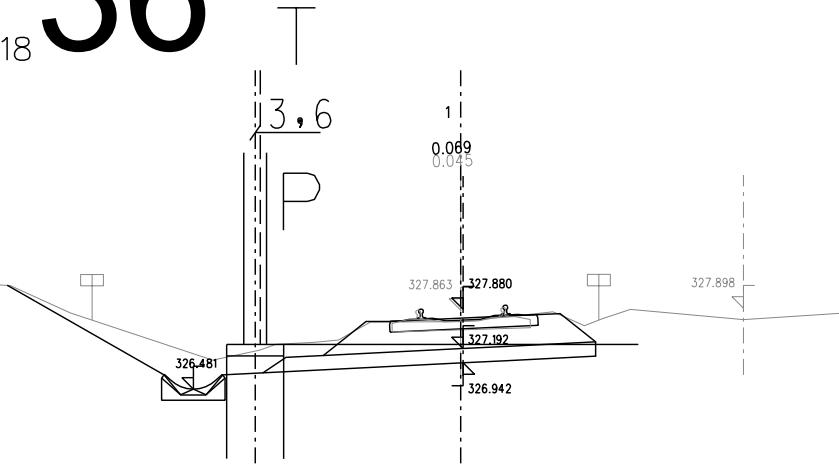
T
3,6
P
1
0.069
0.045
327.863
327.880
327.192
326.481
326.942
327.898

SROV. ROVINA 325.0 m

VZDAL. NOVYCH OS [m]	0.654 2.446 2.321
POSUNY [m]	0.042
VZDAL. STAV. OS [m]	4.952

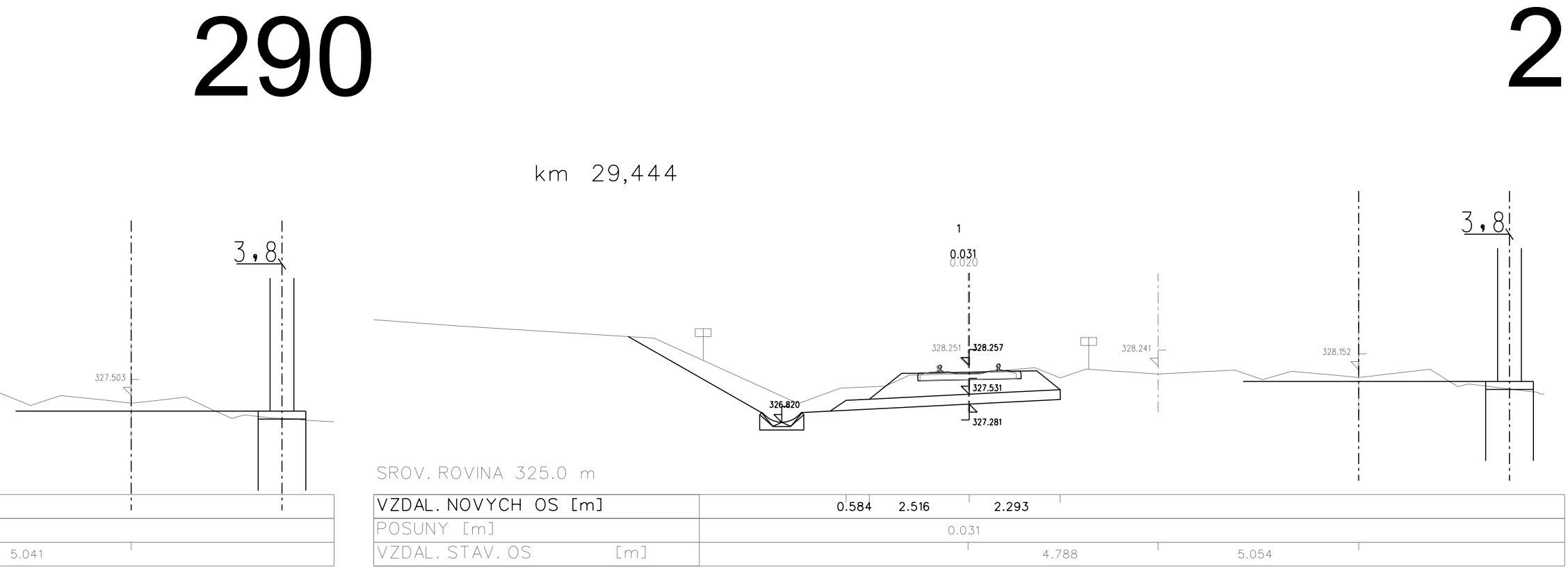
290
2
km 29,444
3,8
3,8
1
0.031
0.020
327.503
328.251
328.257
327.531
326.820
327.281
328.241
328.152
SROV. ROVINA 325.0 m
VZDAL. NOVYCH OS [m]
0.584
2.516
2.293
POSUNY [m]
0.031
VZDAL. STAV. OS [m]
5.041
4.788
5.054

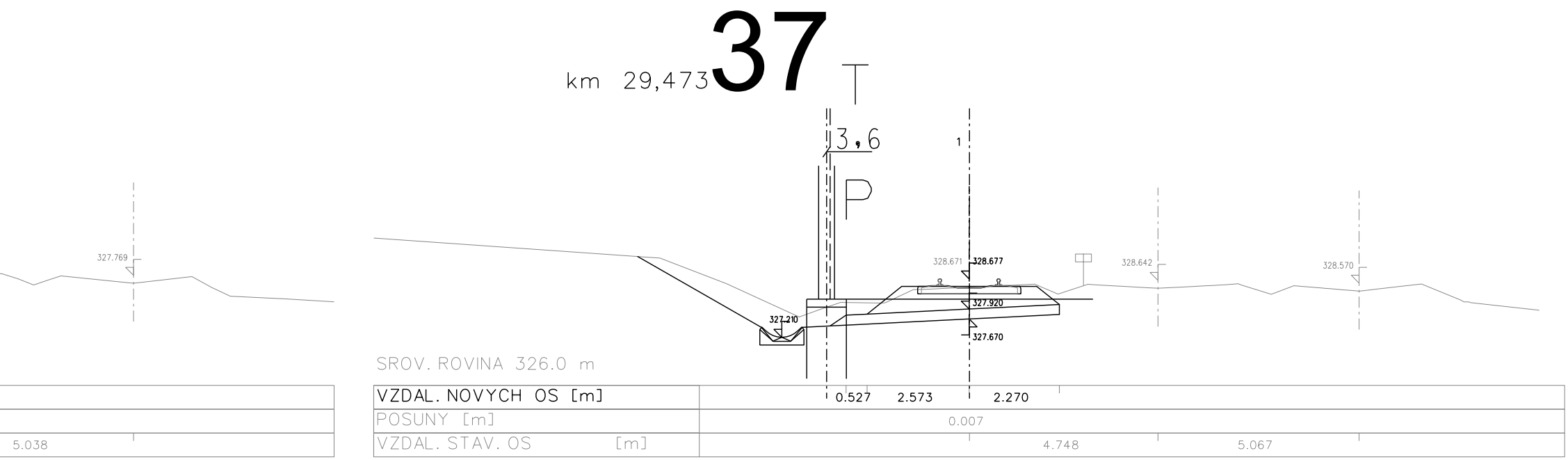
37
km 29,473
3,6
1
327.769
328.671
328.677
327.920
327.210
327.670
328.642
328.570
SROV. ROVINA 326.0 m
VZDAL. NOVYCH OS [m]
0.527
2.573
2.270
POSUNY [m]
0.007
VZDAL. STAV. OS [m]
5.038
4.748
5.067

92

294

km 29,504

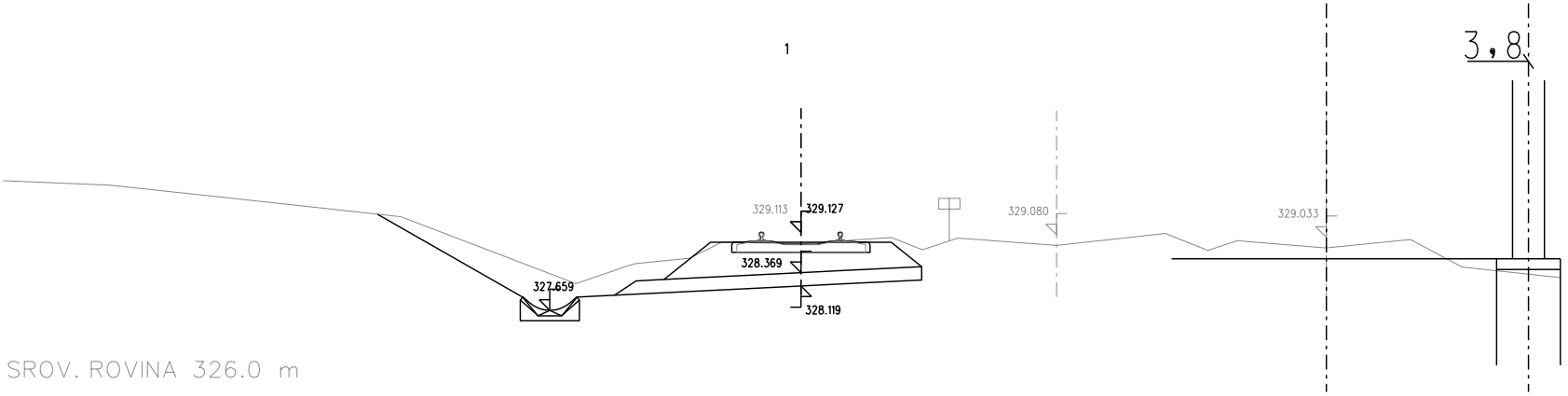

3,8
1
329.113
329.127
329.080
329.033
328.369
327.659
328.119

SROV. ROVINA 326.0 m

VZDAL.NOVYCH OS [m]	0.527 2.573 2.270
POSUNY [m]	0.003
VZDAL.STAV.OS [m]	4.803 5.073

km 29,530

38

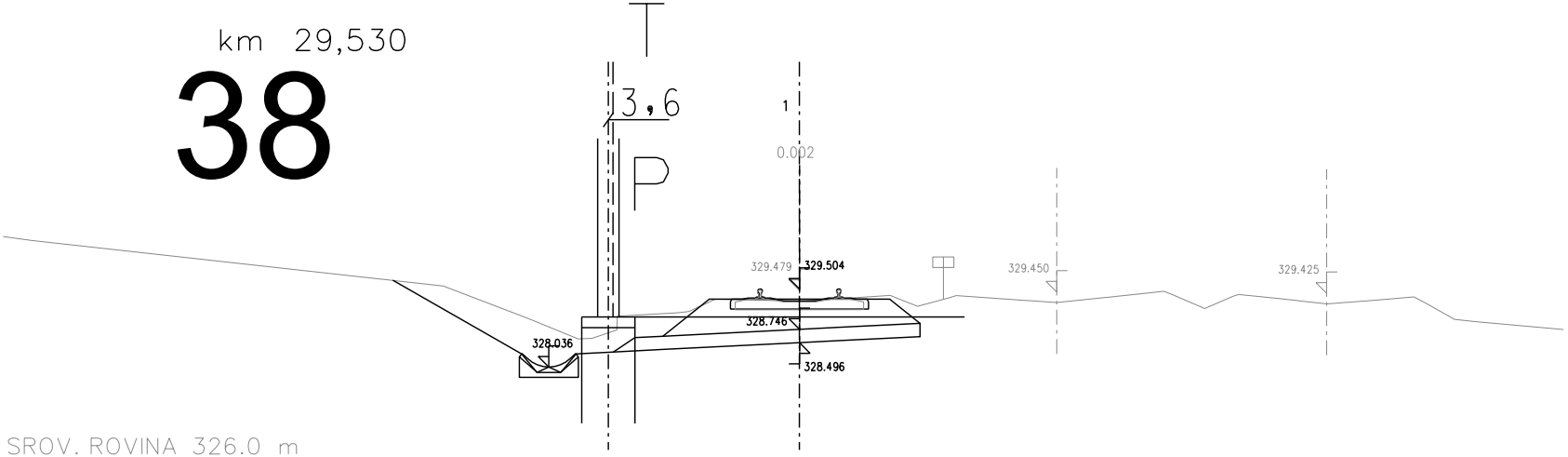

T
3,6
P
1
0.002
329.479
329.504
329.450
329.425
328.746
328.036
328.496

SROV. ROVINA 326.0 m

VZDAL.NOVYCH OS [m]	0.527 2.573 2.270
POSUNY [m]	0.001
VZDAL.STAV.OS [m]	4.845 5.085

EVROPSKÁ UNIE
Evropské strukturální a investiční fondy
Operační program doprava

Ministerstvo dopravy
Státní fond dopravní infrastruktury

Číslo změny:	Obsah změny:	Datum změny:
01	-	-
02	-	-
03	-	-

Objednatel:

SŽDC
Správa železniční dopravní cesty

SŽDC, s.o.
Dlážděná 1003/7, 110 00 Praha 1
tel.: +420 222 335 777
e-mail: szdc@szdc.cz

Generální projektant:

SUDOP PRAHA ®

SUDOP PRAHA a.s.
Olšanská 1a, 130 80 Praha 3
tel.: +420 267 094 111
e-mail: praha@sudop.cz

Hlavní inženýr projektu:
ING. MARTIN RAIBR

Garant profese:
ING. JITKA DOUBKOVÁ

Středisko:

Vedoucí střediska: ING. JIŘÍ SYROVÝ	*Odpovědný projektant SO, IO/PS:* Doubkova ING. JITKA DOUBKOVÁ	*Vypracoval:* Doubkova ING. JITKA DOUBKOVÁ	*Kontroloval:* Ing. Kram ING. MILOŠ KRAMEŠ

Název akce:

ELEKTRIZACE TRATI KADAŇ PRUNÉŘOV - KADAŇ

Číslo smlouvy: 16-333.208

Projektový stupeň: DSP

Část:
INŽENÝRSKÉ OBJEKTY
ŽELEZNIČNÍ SPODEK A SVRŠEK
SO 4211, 4212 KADAŇ - KADAŇ-PRUNÉŘOV, ŽELEZNIČNÍ SPODEK A SVRŠEK

Datum: 11/2017

Číslo části: E.1.1.2

Název přílohy:

PRACOVNÍ PŘÍČNÉ ŘEZY V MÍSTECH STOŽÁRŮ TV TV 33 - 38, 282 - 292, km 29,268 - 29,530

Měřítko: 1 : 100

Počet formátů: 10 x A4

Číslo přílohy: 11.4

DOKUMENT LZE UŽÍVAT POUZE VE SMYSLU PŘÍSLUŠNÉ SMLOUVY O DÍLO. ŽÁDNÁ JEHO ČÁST NEMŮŽE BÝT DLE ZÁKONA č.121/2000 Sb. KOPÍROVÁNA NEBO JINÝM ZPŮSOBEM ROZŠIŘOVÁNA BEZ SOUHLASU SUDOP PRAHA a.s.